



АДМИНИСТРАЦИЯ ГОРОДА ПЕРМИ
ДЕПАРТАМЕНТ ЗЕМЕЛЬНЫХ ОТНОШЕНИЙ

РЕШЕНИЕ

о размещении объектов № 208 от 18.06.2018

г. Пермь, ул. Сибирская, 15

Департамент земельных отношений администрации города Перми в соответствии с пунктом 3 статьи 39.36 Земельного кодекса Российской Федерации, Положением о порядке и условиях размещения объектов на землях или земельных участках, находящихся в государственной или муниципальной собственности, на территории Пермского края без предоставления земельных участков и установления сервитутов, утвержденного постановлением Правительства Пермского края от 22.07.2015 № 478-п

разрешает ОАО «МРСК Урала» (ИНН 6671163413, ОГРН 1056604000970, место нахождения: 620026, Свердловская область, г. Екатеринбург, ул. Мамина-Сибиряка, 140)

размещение объекта СТП-10/0,4 кВ с трансформатором мощностью 16 кВА, КВЛ 10 кВ, ВЛ 0,4 кВ для электроснабжения объекта-склада по адресу: Пермский край, Пермский район, д. Хмели, шоссе Космонавтов (4500040870)

на землях: государственная собственность на которые не разграничена
на срок бессрочно

местоположение: Пермский край, г. Пермь, Индустриальный район, шоссе Космонавтов, 358

способ размещения объекта: наземный, надземный

Территория, согласно схеме, расположена в зоне с особым условием использования территорий: приаэродромная территория аэродрома аэропорта Большое Савино.

ОАО «МРСК Урала»:

Соблюдать правила охранных зон воздушного пространства, установленные постановлением Правительства Российской Федерации от 11.03.2010 № 138 «Об утверждении Федеральных правил использования воздушного пространства Российской Федерации».

В соответствии с пунктом 7(2) Положения о порядке и условиях размещения объектов на землях или земельных участках, находящихся в государственной или муниципальной собственности, на территории Пермского края без предоставления земельных участков и установления сервитутов, утвержденного Постановлением Правительства Пермского края от 22.07.2015

№ 478-п, представить в департамент земельных отношений администрации города Перми в течение 1 месяца с момента размещения объектов материалы контрольной геодезической съемки размещенных объектов на бумажном и электронном носителях на безвозмездной основе.

В соответствии со статьей 20¹ Закона Пермского края от 14.09.2011 № 805-ПК «О градостроительной деятельности в Пермском крае» ОАО «МРСК-Урала»:

Не позднее чем за 10 рабочих дней до начала строительства и (или) реконструкции безвозмездно передает в департамент градостроительства и архитектуры администрации города Перми один экземпляр копий разделов проектной документации, предусмотренных пунктом 1 части 12 статьи 48 Градостроительного кодекса Российской Федерации;

В течение 10 рабочих дней после окончания работ по строительству, реконструкции безвозмездно передает в департамент градостроительства и архитектуры администрации города Перми схему, отображающую расположение объекта и сетей инженерно-технического обеспечения, подписанную застройщиком ОАО «МРСК-Урала».

Приложение: схема предполагаемых к использованию земель или части земельного участка на 2 л. в 1 экз.

Заместитель начальника отдела
предоставления земельных участков



Н.М. Санникова

А

Схема предполагаемых к использованию земель или части земельного участка

Объект: "Строительство СТП-10/0,4 кВ с трансформатором мощностью 16 кВА, КВЛ 10 кВ, ВЛ 0,4 кВ для электроснабжения объекта-склад по адресу: Пермский край, Пермский район, д. Хмели, ш. Космонавтов (4500040870)"

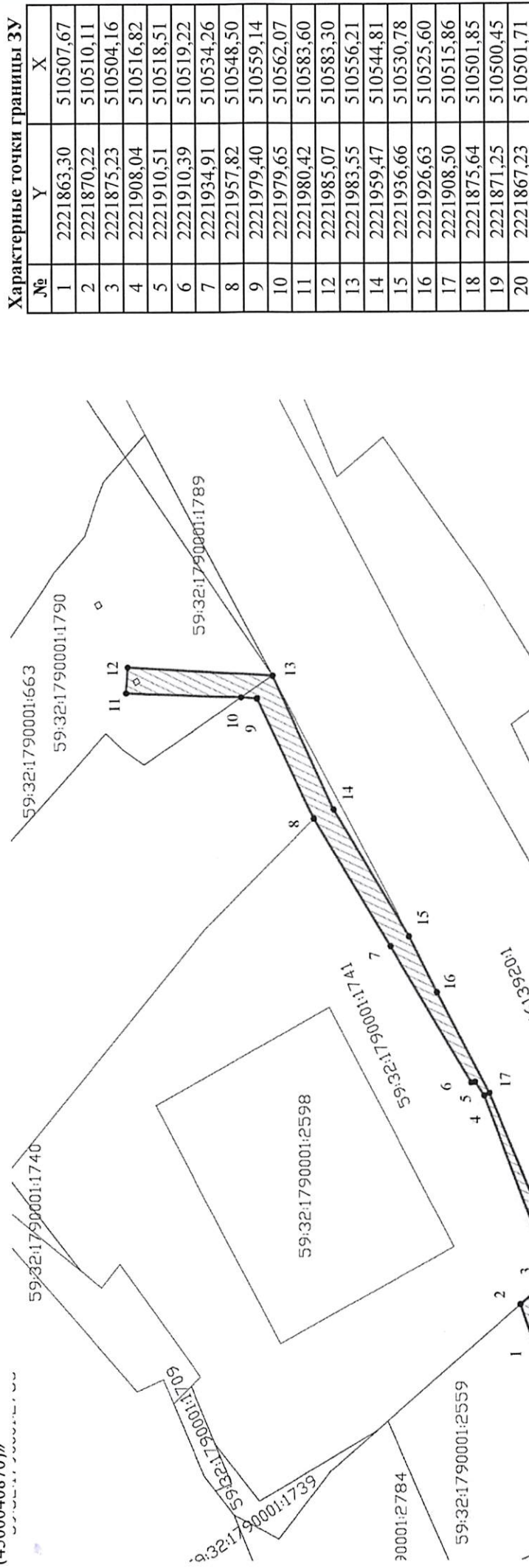
Местоположение: Пермский край, Пермский район, Савинское с/п, д. Хмели, ул. Шоссе Космонавтов, 358

Площадь земель или части земельного участка, кв.м.: 545

Категория земель: Земли населенных пунктов

Вид разрешенного использования земельного участка:

Цель использования: Для размещения линии электропередачи классом напряжения до 35 кВ, а также связанные с ними трансформаторные подстанции, распределительные пункты и иное предназначенное для осуществления передачи электрической энергии оборудования, для размещения разрешенного на строительство «Строительство СТП-10/0,4 кВ с трансформатором мощностью 16 кВА, КВЛ 10 кВ, ВЛ 0,4 кВ для электроснабжения объекта-склад по адресу: Пермский край, Пермский район, д. Хмели, ш. Космонавтов (4500040870)»



Масштаб 1:1000

Условные обозначения:


- предполагаемые к использованию земли
- граница земельного участка, сведения о котором внесены в ГКН
- характерные точки границы испрашиваемого земельного участка

Описание границ смежных землепользователей:

- 1-2 зем.участок с КН 59:32:1790001:2559
- 2-8 зем.участок с КН 59:32:1790001:1741
- 8-10, 13-15, 19-1 неразграниченный зем. участок
- 10-13 зем.участок с КН 59:32:1790001:1790 (59:32:1790001:663)
- 15-19 зем.участок с КН 59:01:4613920:1

Характерные точки границы ЗУ

№	Y	X
1	2221863,30	510507,67
2	2221870,22	510510,11
3	2221875,23	510504,16
4	2221908,04	510516,82
5	2221910,51	510518,51
6	2221910,39	510519,22
7	2221934,91	510534,26
8	2221957,82	510548,50
9	2221979,40	510559,14
10	2221979,65	510562,07
11	2221980,42	510583,60
12	2221985,07	510583,30
13	2221983,55	510556,21
14	2221959,47	510544,81
15	2221936,66	510530,78
16	2221926,63	510525,60
17	2221908,50	510515,86
18	2221875,64	510501,85
19	2221871,25	510500,45
20	2221867,23	510501,71



Заявитель: / О.А. Субботин

Схема предполагаемых к использованию земель или части земельного участка

Объект: "Строительство СТП-10/0,4 кВ с трансформатором мощностью 16 кВА, КВЛ 10 кВ, ВЛ 0,4 кВ для электроснабжения объекта-склад по адресу: Пермский край, Пермский район, д. Хмели, ш. Космонавтов (4500040870)"

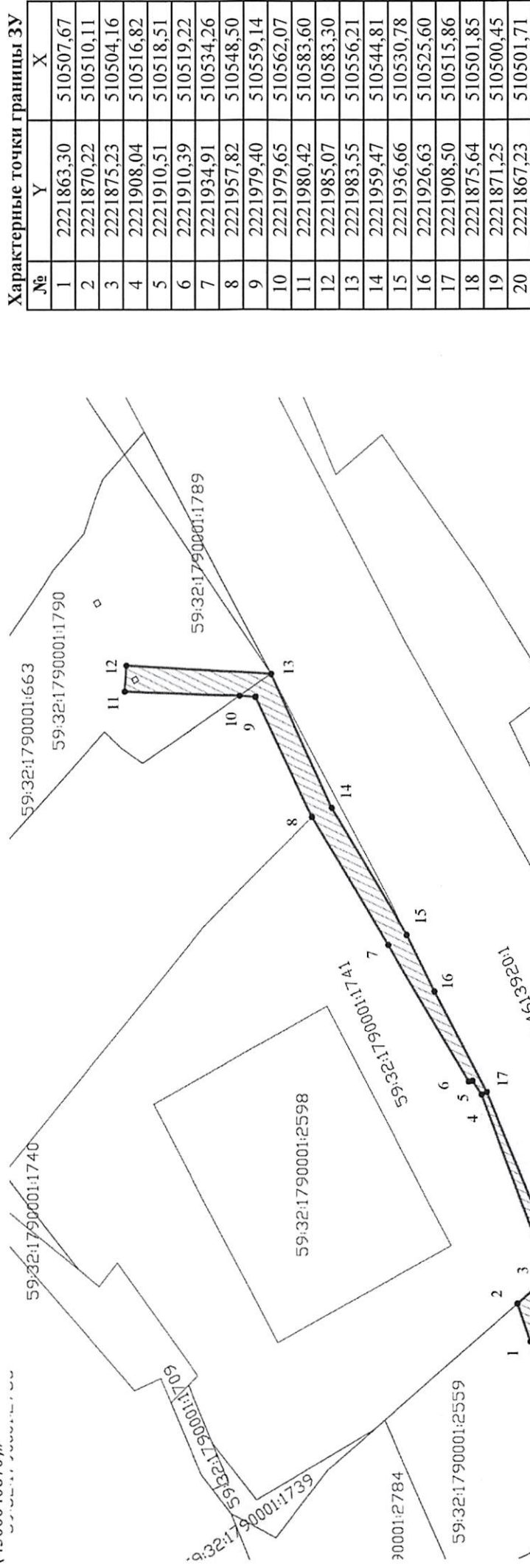
Местоположение: Пермский край, Пермский район, Савинское с/п, д. Хмели, ул. Шоссе Космонавтов, 358

Площадь земель или части земельного участка, кв.м.: 545

Категория земель: Земли населенных пунктов

Вид разрешенного использования земельного участка:

Цель использования: Для размещения линии электропередачи классом напряжения до 35 кВ, а также связанные с ними трансформаторные подстанции, распределительные пункты и иное предназначенное для осуществления передачи электрической энергии оборудования, для размещения которых не требуется разрешения на строительство «Строительство СТП-10/0,4 кВ с трансформатором мощностью 16 кВА, КВЛ 10 кВ, ВЛ 0,4 кВ для электроснабжения объекта-склад по адресу: Пермский край, Пермский район, д. Хмели, ш. Космонавтов (4500040870)»



Масштаб 1:1000

Описание границ смежных землепользователей:

- 1-2 зем.участок с КН 59:32:1790001:2559
- 2-8 зем.участок с КН 59:32:1790001:1741
- 8-10, 13-15, 19-1 неразграниченный зем. участок
- 10-13 зем.участок с КН 59:32:1790001:1790 (59:32:1790001:663)
- 15-19 зем.участок с КН 59:01:4613920:1

Условные обозначения:
предполагаемые к использованию земли
граница земельного участка, сведения о котором внесены в ГКН
характерные точки границы
1 испрашиваемого земельного участка

Заявитель: О.А. Субботин

